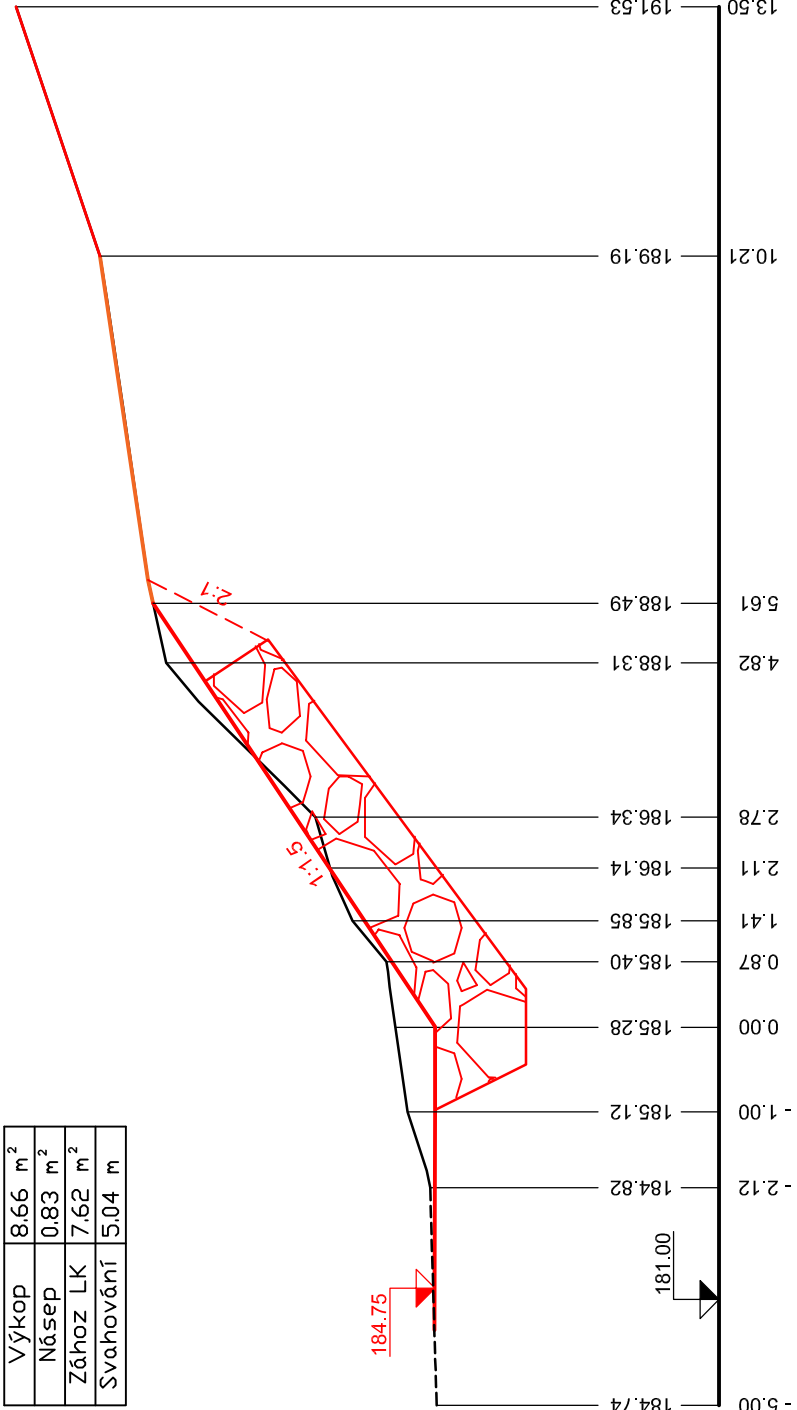
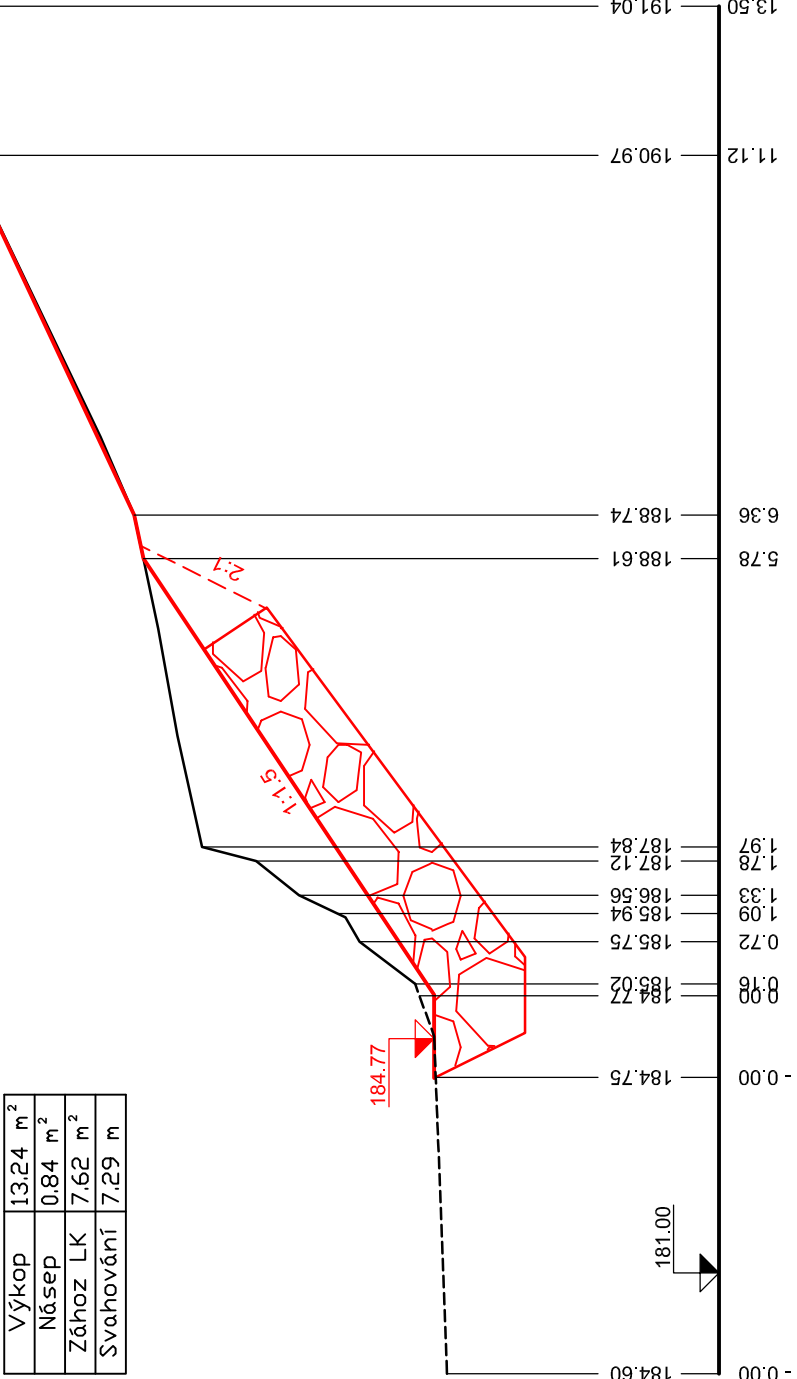


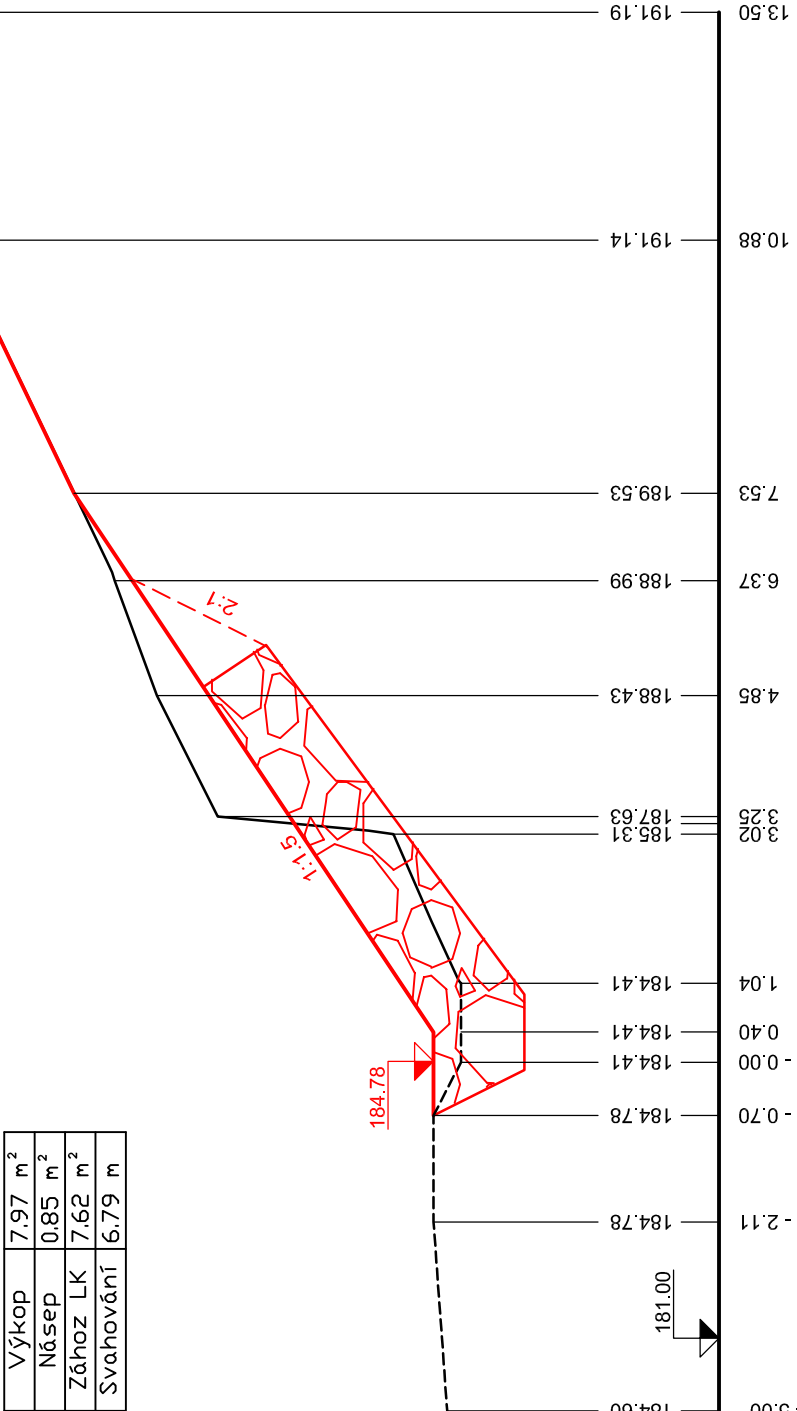
PF 1 KM 23.5130



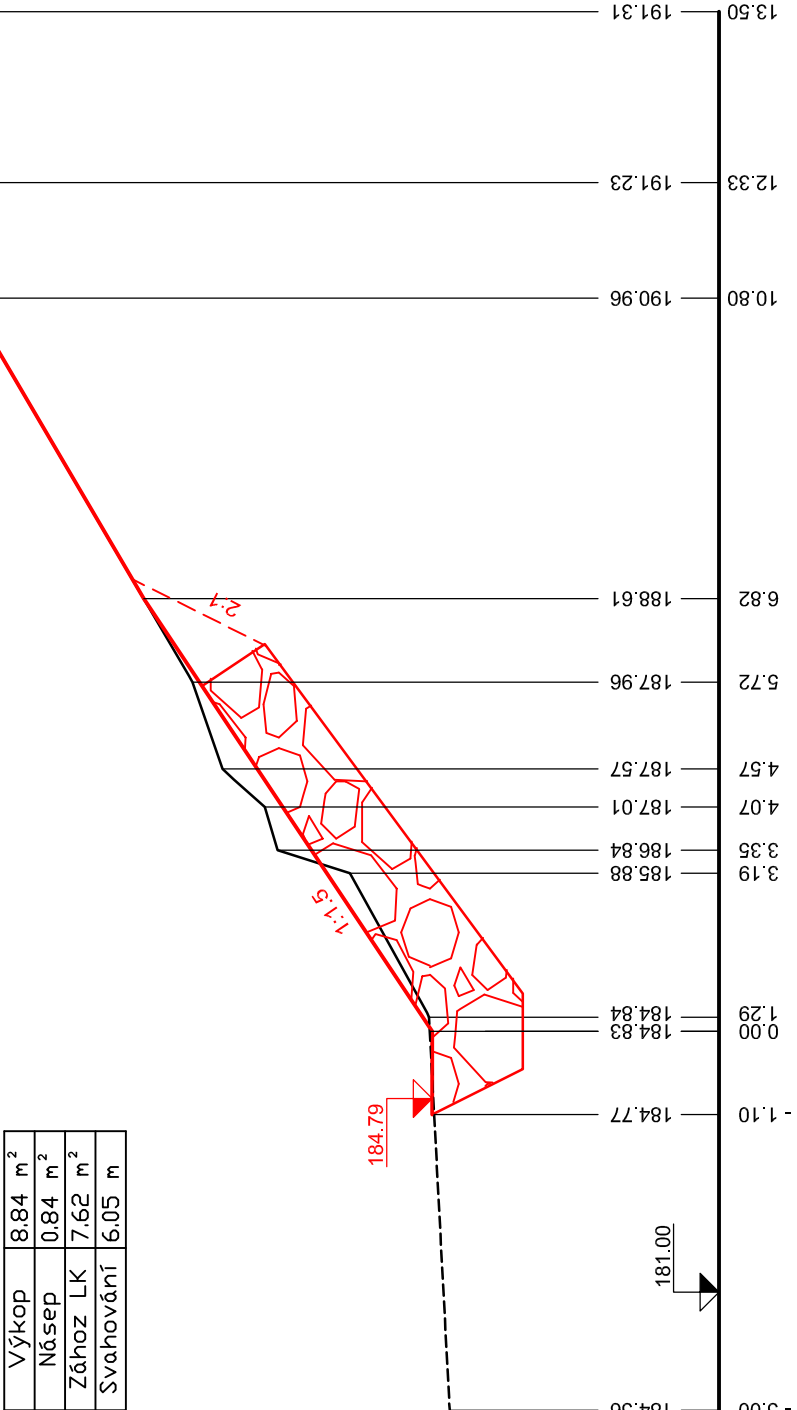
PF 3 KM 23.5315



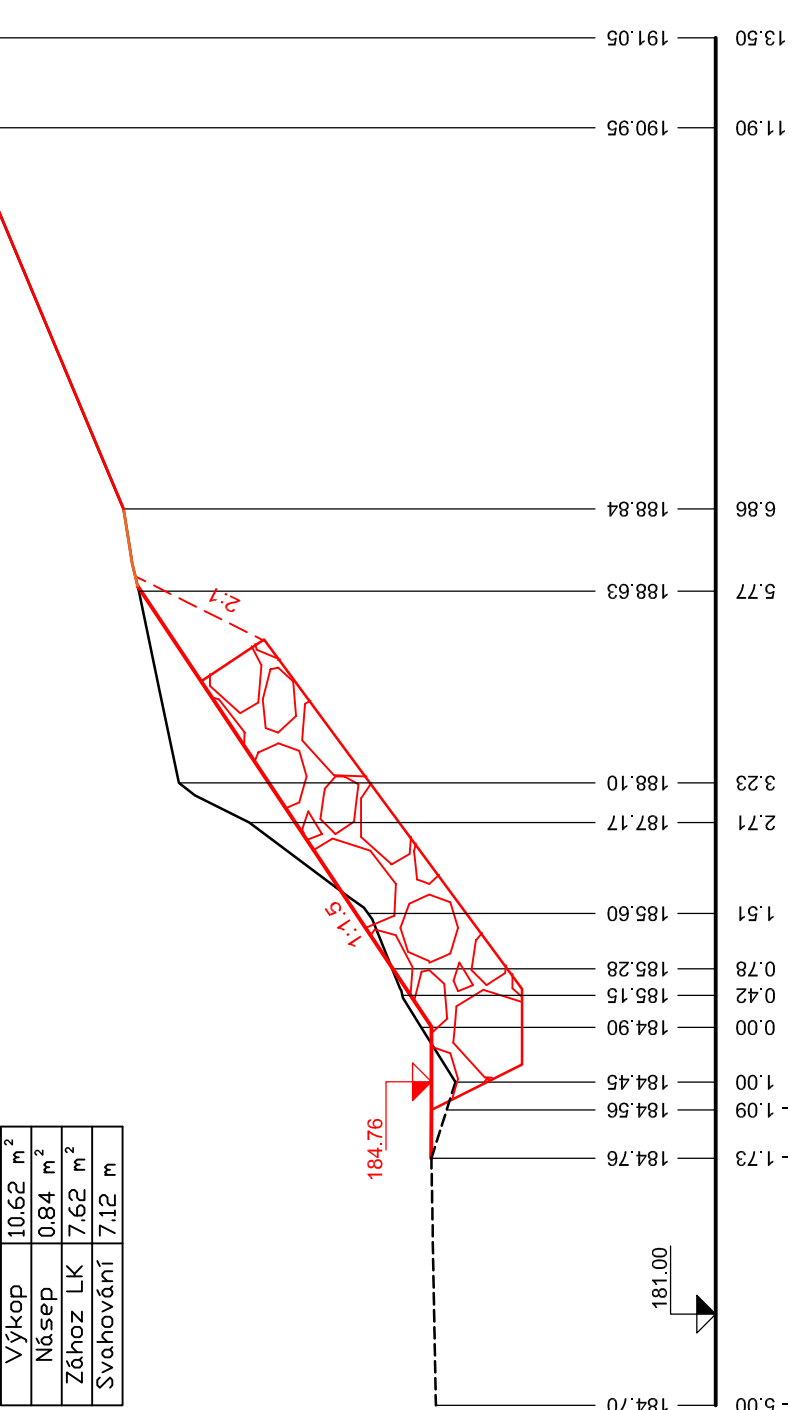
PF 5 KM 23.5446



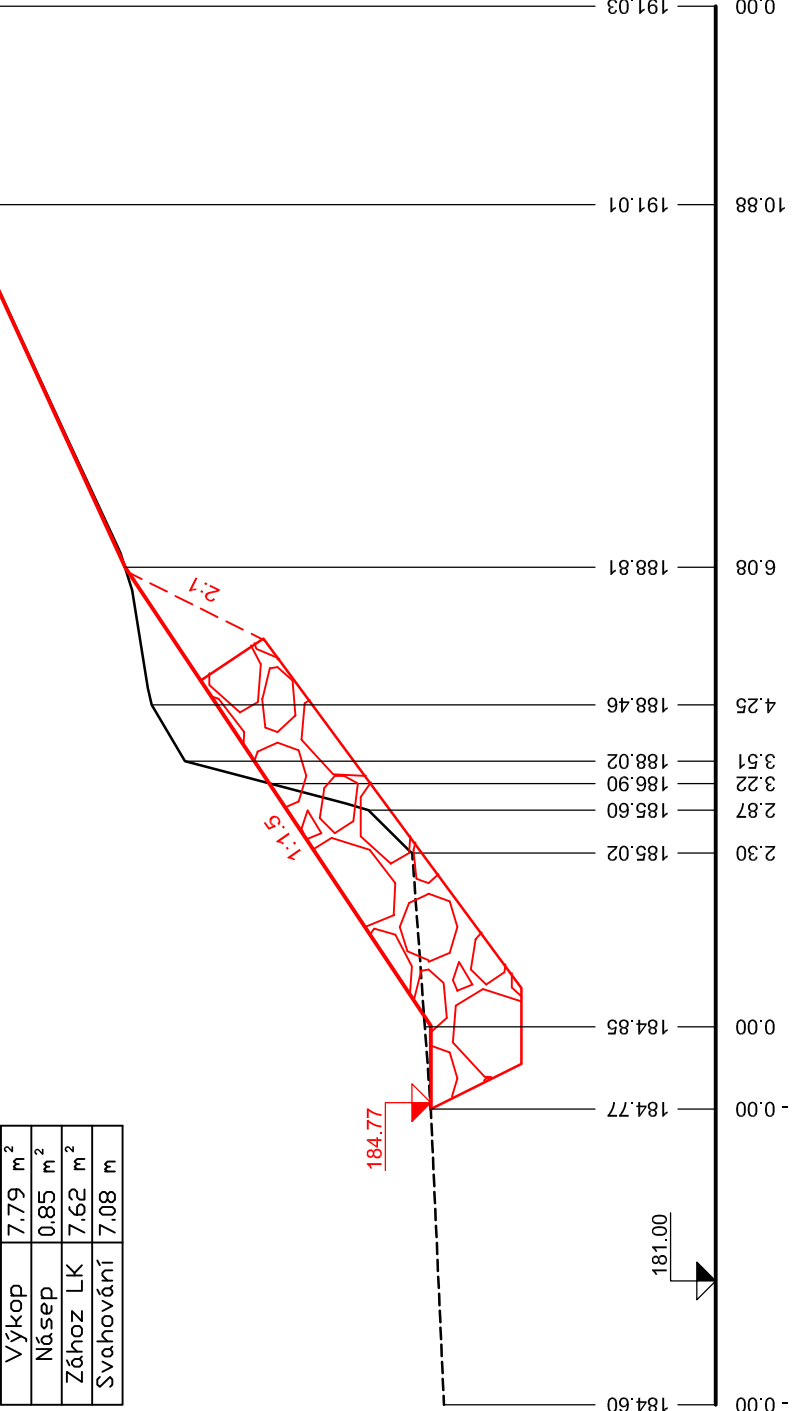
PF 7 KM 23.5700



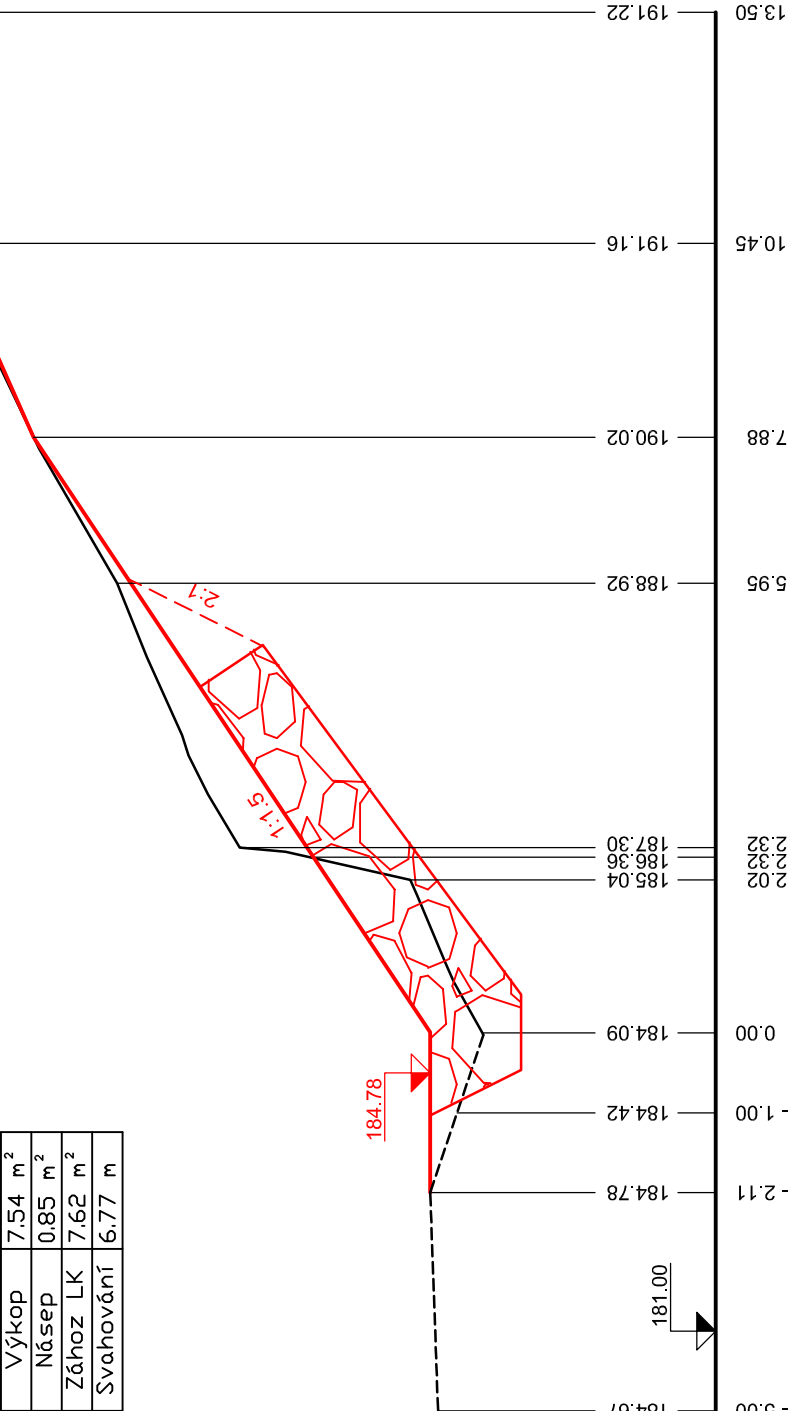
PF 2 KM 23.5251



PF 4 KM 23.5359



PF 6 KM 23.5470



Nový stav

Úprava pláně a osetí přístupových a manipulačních ploch

Původní terén zaměřený

Původní terén nezaměřený (předpokládaný přibližný průběh)

Výškový systém BpV

VYPRACOVAL	ZODP. PROJ.
ING. VERONIKA ŠRÁMKOVÁ	ING. ALEŠ ZÁRUBA
INVESTOR: POVODÍ MORAVY, S.P., DŘEVAŘSKÁ 11, 602 00 BRNO	
STAVBA: Jihlava, ř. km 23,513 – 23,570, Kupařovice, sanace nátrže	
OBSAH:	
Příčné řezy	
D.3	

POVODÍ MORAVY, S.P.

ZÁVOD DYJE, HUSOVA 760, 675 71 NÁMEŠŤ NAD OSLAVOU

T +420 565 382 642, sramkova@pmo.cz

FORMÁT

STUPEŇ

DATUM

MĚŘITKO

KOTOVÁNÍ V

Č. ZAKÁZKY

6A4

DPS

02/2025

1:50

M

ČÍSLO PARÉ

Č. VÝKRESU